
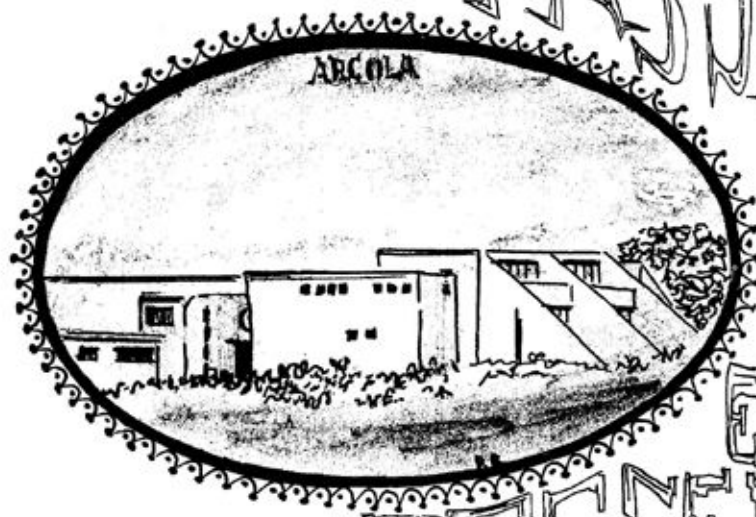


TRA



PASSATO



PRESENTI



CALENDARIO

arcolano

1984

BACCANO:
Piazza Mazzini



SVEGIA BACAN!!!

*Come gi-ea bélo Bacàn tanti ani fà
la ghèa nico pù fraternità,
che mó 'ntla trovi pù aa sea 'nta piazza,
la sorta solo se-la n'ghe na disgrazia.*

*A m'arcordo quand'e sù fantazon
Bacan gi-ea nominà 'npò dapertuto
perché gi-ea 'n zentro unito e 'n cò burlon,
alegro, ma non solo perché la ghea 'r vin bon.*

*Là gente, me an lù sò, ma la me peiva
chi se voresen fina 'ncò pu bien,
aia festa Filò i runeva
Remigio, u Setimo e'r Marsina,
e vin zu come fen,
og'un coi sò strumenti
de modo chi formeven n'orchestrina
e i steven a sonae fin aa mattina.*

*Aa sea gi-hén tuti'n piazza a zogae,
a sfotese, a scherzae, a arcontae.....
La n'ghea nisun ch'ingava u sovrenome
per riconoscimento
e gi-ea senpre 'n spaso, 'n godimento.*

*Quarache ano fà
aveven arzercà
d'armete su na bela comitiva
e a se vedeven senpre ar «Palazin»
ò 'ntà «Stambergan», o da Marcè 'n cantina.*

*Mò, vun gi-ia mae, n'autro i ne sorta pù, gh-é
questo i ne pò pù bee, n'autro gi-é andà a stae via,
così la s'è desfata tuta a compagnia;
e se mo te va a bee ar «Palazin»
la 'n 'ghé pù manco a Gina o a Cesarina
che aloa la vegniven tut'ia ià sea,
e la se ghe paseven nà mezoa
en compagnia du Règio e der Bulero
ché mò, poveo «Bulè», gi-è au cimitero.*

*Eco, un chi tia 'n pò avanti a tradizion
gi-è u «Ninin» che dià vota i fà 'r bufon
e i te fà tanti versi, au Circolo o 'n ta piazza,
fin chi 'nte-fa spanzae da 'ià risata.*

*Ma 'n ghè propio pù spirito 'ntà gente
e si lo veden fae quarache scarmedio
i disen che doman la cambia u tempo.
Mah! chi lo sà, se sià corpa di so guai.....
ma tuti i torti in gi-han, perché i ne sbaglia mai.
Quand'i fà quarache numeo,
chi canta, o i baia, o a fae a gagina i prova
oè! al'indoman la piova.*

*Poveo Bachini, i ne capisen n'aca,
'nveze de fase 'n pò de sangue bon
mò, chi, i te pigien per Bernaca.
I sià u destin da vita.
Epue besogna ranverdie ià tradizion.*

*L'apae che 'nzà dai tempi di Romani
la ghe sia sempre stà del'alegria
e a gente l'è stà sempre 'n compagnia.*

*Quela che mo-l'è a Pióve de Bacan
i disen che gi-è 'n fato 'nzà azertà,
la pae che prima i fuse 'n tenpio a Baco.
E tuti quei Romani chi paseven
en drento a sto locale i se fermeven
a bee, a mangiae e a arposase.*

*Così fin dai tempi primordiali
la ghè sempre stà fato i «bacanali»
e da sti tempi zerto armai lontan
la pae che gi-a-bia pigià u nome de Bacan.*

*Aloa, avanti, gente de Bacan,
sorti aa sea, vegni 'n pò 'n compagnia
e sa ne vorè stae ar fredo 'n mezo aa via,
andé 'nter «Palazin» a bee 'n goto
o senonò, mo cl'è 'ncò Carnevale
fé 'n sauto zù 'ntù Cine a andé a balae
clà ghè a sonae na bela orchestrina,
e a vé devertié fin aa mattina.*

16 Gennaio 1978

Ezio Mulattieri

Zenao:

Se pea Pifana 'n se fa a lasagna
tuto l'ano s'ancagna.

LUNEDI	MARTEDI	MERCOLEDI	GIOVEDI	VENERDI	SABATO	DOMENICA
						1
2	3	4	5	6	7	8
9	10	11	12	13	14	15
16	17	18	19	20	21	22
23	24	25	26	27	28	29
30	31					



PIETRALBA - Tipica casa rurale

ITINERARIO: Località situata ad ovest del borgo arcolano, collinare con esposizione a levante, coltivata a fasce terrazzate inerbite e con muri a secco. Le colture, in prevalenza, sono l'olivo, la vite, le piante da frutto e i seminativi. Gli insediamenti abitativi si sono sviluppati ai lati della strada comunale Arcola-La Spezia via Pitelli. Essa è raggiungibile anche da Ressora con la strada carrozzabile che percorre la valle omonima e ascende per via Vissano. La zona inizia alla «Madonnetta» (dove troviamo il bar trattoria «Mozon»; a metà strada la fabbrica di abbigliamento «Confezioni ABA») e termina alla Colla; confina con i comuni di La Spezia e Lerici e la strada di Km. 2,5 per il parco comunale di Canarbino.

CURIOSITÀ: Via Vissano ex Via Tessitore (loc. dove sino ai primi del 1800 si coltivavano le piante di gelso per la produzione della seta). Tipica casa rurale arcolana a due piani con scala per l'accesso a quello superiore e tetto colombaia. La zona antistante la casa è occupata dall'aia, sulla destra confina con la Via suddetta, anticamente chiamata Lusitana, parte mulattiera e parte pedonale, era la principale del comune. Collegava il borgo con il porto di S. Bartolomeo dove si trovava l'antica chiesa e l'ospedale «De Centum Clavibus». Questa arteria attraversava importanti zone agricole e la bosca comunale, attualmente occupata da depositi militari e dalla centrale Termoelettrica dell'ENEL.

Fevrao:

Brina e piceti 'nbausamà de zeo
E 'n fredo crudo chi t'adriza 'r peo.

LUNEDI	MARTEDI	MERCOLEDI	GIOVEDI	VENERDI	SABATO	DOMENICA
		1	2	3	4	5
6	7	8	9	10	11	12
13	14	15	16	17	18	19
20	21	22	23	24	25	26
27	28	29				



Parco attrezzato - Comitato di Quartiere Termo Alto

IL CALENDARIO (filastrocca)

*Da Gennaio, oggi è sicuro
un calendario appeso al muro;
in ogni casa, ogni stanzetta,
in officina, in casermetta.
Un calendario che si rispetti
vien consultato per fare progetti.
Lo tiene d'occhio il commerciante:
«Oggi 31, scadenze ne ho tante;
domani 18 in scuola c'è festa,
«è il compleanno della maestra».
Lo mette in vista il contadino:
«È luna nuova, ricambio il vino».
Nel calendario ci sono tutte,
le date belle e quelle brutte.
In quelle belle teniamo a menzione
la data della Liberazione;
le date brutte dovete sapere
sono quelle di tutte le guerre.
Ma una data bisogna fissare:
per gettare le armi nel fondo del mare.*

ORLANDI R.

ITINERARIO E GENNI STORICI:

Il Termo è una località all'estremo nord-ovest rispetto al capoluogo di Arcola, raggiungibile dalla Strada Statale n. 1 e dalla Provinciale Via Monti. Anticamente era zona di confine con Vezzano, ed attraversata dall'antica Via Romana che conduceva alla Pieve di S. Venerio. Nella zona, possedimento agricolo, gravitavano le popolazioni rurali di Monti e Fresonara. Tra queste ricordiamo alcune antiche famiglie proprietarie dei fondi della zona: Andreoni - Angelinelli - Federici - Fosella - Mezzani - Picedi - Ruggia - Ugolini - Vesco e Visdomini. Il territorio si presentava prevalentemente collinare a fasce terrazzate inerbita, dove si coltivavano in promiscuità l'ollvo, la vite, gli alberi da frutto e i seminativi (piccole zone pianeggianti dove prevalevano i seminativi e gli orti). Fanno parte del Termo le zone di Banciola, la Val di Carrara e la Fondegga. I primi insediamenti abitativi risalgono ai primi del 1900; lo sviluppo e l'espansione lungo le arterie stradali e in collina si ebbe dopo il 1960.

Marzo:

**Somiando San Giuseppe e ia nizóa
marzo au tizón i se des-giaza a cóa.**

LUNEDI	MARTEDI	MERCOLEDI	GIOVEDI	VENERDI	SABATO	DOMENICA
			1	2	3	4
5	6	7	8	9	10	11
12	13	14	15	16	17	18
19	20	21	22	23	24	25
26	27	28	29	30	31	



ER PONTE

*Gi-è diventà 'nportante, gròso e bèlo,
cor móro de cità de segnoia:
banca, mili bocéga, a farmacia,
palazón grandò cóme 'n gratacélo;
bibriotèca, tréi bar, la gh'è a peschèia,
gh'è 'r fotògrafo, gh'è u supermercà
e ghe spunta li àu zòco tàntia ca
che sòlo s't'i gi-adòci, gesumèia...
Ciménto e sfarzo i strusen manemàn,
pasa dià génte còme damerìn
e a n'en cognóso guèi de quéi paesàn;
er Pónte gi-è 'r banbaso, gi-è- stopìn
der progrèso arufà, ch'i mia domàn,
còs S.P.I., a Cartéa e 'r pónbio drént'ar vin!
Dónche, viva 'r progrèso der canfin!*

*La sià ch'a son 'n po' fato àa mié manéa
ma i me pèiva pu bèlo quando gi-éa
trè ca, a casèrma, i pópii e Gagiùin;
Mariéto de Petòcio cor carbón,
Luigìo e Guastini, pan e fugazéta,
e 'nt'er canto a Minè cóa zicaréta,
e Catani ch'i féva der miée bon;
Santantònio a 'ncrosàe panéa e zestìn
e 'r boceghìn, pu 'n là, de Sinibà:
quand'a'rvago a 'rmes-ciàe-cor mes-ciuìn
ént'er caudrìn di témpi armài pasà
er Pónte a l'arescòrzo pezenìn
còs génte ch'a cognóso: àia de ca!*

Livio Gianolla

CENNI STORICI

Il Ponte di Arcola, così denominato per il ponte che attraversa il canale o «fosson» largo braccia quattro (m. 1,98), fu quasi disabitato sino ai primi del 1900. Tuttavia era un importante nodo stradale dell'epoca, punto di gabella, in quanto vi si intersecavano la Via Aurelia (chiamata Via Crosata) e la Via del Corso, ora Via Valentini, che da Arcola conduceva al piano.

Da questo punto dipartivano una via di mezzacosta per Ressora, Trebiano e le scafe della Magra; e un'altra Via Moruzzola che conduceva alle torri di avvistamento e ai possedimenti di Cavanella, Montale, Sento e la Ripara. Ai primi del secolo XX con la colonizzazione agricola della piana e lo sfruttamento delle terre alluvionali o alluvionate dal fiume Magra nascono al Ponte le prime abitazioni rurali.

Abrie:

Fra u soe 'n pò dórco e quarche sverunbion
ia fróla l'anrosisen pel zion.

LUNEDI	MARTEDI	MERCOLEDI	GIOVEDI	VENERDI	SABATO	DOMENICA
						1
2	3	4	5	6	7	8
9	10	11	12	13	14	15
16	17	18	19	20	21	22
23	24	25	26	27	28	29
30						



ARCOLA: PERMANENZE URBANISTICO-EDILIZIE:

Santuario di Nostra Signora degli Angeli. Fu eretto nel 1557 nel luogo detto della Carbonara di Arcola, è diviso in tre navate di ordine ionico di cui la media è sorretta da quattro grossi pilastri di pietra e calce. Presenta tre porte d'ingresso nella facciata, due sacrestie ed un piccolo campanile a destra. È del 1688 il quadro che si trova sopra l'altare della vergine del Rosario. Esso fu eseguito dal pittore spezzino Andrea Podenzana. Nella parte superiore del quadro, su piccoli quadretti sono riportati i quindici misteri del rosario. La chiesa, eretta parrocchia nel 1932, era un santuario a ricordo della miracolosa apparizione della vergine avvenuta il 21 maggio 1956 alle cinque sorelle della famiglia Fiamberti: Barbara - Camilla - Elisabetta - Caterina e Angela. Vi sono conservati: un guardaroba di noce intagliato del secolo XVII; una collezione di pianette e ternari del secolo XVIII e XIX; apparati di damasco del secolo XVIII.

Mazo:

Cièche tróva l'armóelo e i ne lu cògia
i scontra u só amoe chi n'ha pogo voglia.

LUNEDI	MARTEDI	MERCOLEDI	GIOVEDI	VENERDI	SABATO	DOMENICA
	1	2	3	4	5	6
7	8	9	10	11	12	13
14	15	16	17	18	19	20
21	22	23	24	25	26	27
28	29	30	31			



Rina Pellegri

LIGURIA MIA TERRA

*I paesi costieri
son monelli giocondi,
ruzzolati da cime
materne, su scogliere
irte, a ruzzar col mare.
I paesi dei monti son preghiere
mute di case rovinose intorno
ad un castello, un tempio e un campanile
che li segnala a Dio.
E la campagna è un gran corale aulente:
fiori ed ulivi e pini:
profumo, incenso ed olio per i santi
fasti divini.
Miracolo gentile di Liguria,
senso profondo:
esser la più scabra e la più bella,
esser la più schiva e dar più fiori
al sorriso del mondo.*

Rina Pellegri


PERSONAGGI: Rina Pellegri nata ad Arcola il 26/6/1903 e morta a La Spezia il 17/5/1975. Poetessa, scrittrice, critico e giornalista, collaboratrice delle trasmissioni culturali della radio Italiana. Premio d'argento dall'accademia d'Italia nel 1939 e della gran menzione alla edizione del premio «Carducci nel 1950». Numerosi giornali e riviste hanno avuto la sua collaborazione. Poetessa crepuscolare tardo romantica rivela nei suoi versi una sensibilità profonda. È un'anima da ricevere con attenzione e umana simpatia e significativa è la sua capacità di dare conforto nella sofferenza. La sua è poesia malinconica e dolce nella quale splende l'anima sensibile dell'autrice. Paesaggi e personaggi sono vivi, presenti, evocati da un rimpianto accorato. Poesia che non si narra ma si ascolta, non si espone, ma si coglie ed aspira, come il vario profumo d'un prato fragrante. Anche il poema in prosa esprime tanto infinito amore per la sua terra d'origine, con una forza che ritrae la realtà salda d'immagini e singolarità di espressione non comune.

Zugno:

**Fanti 'n tórso, bèi nudi, 'nte 'r Pilón
e dona a sbate i drapi ar corenton.**

LUNEDI	MARTEDI	MERCOLEDI	GIOVEDI	VENERDI	SABATO	DOMENICA
				1	2	3
4	5	6	7	8	9	10
11	12	13	14	15	16	17
18	19	20	21	22	23	24
25	26	27	28	29	30	

CERRI
«PANORAMA»



diseño eseguito
dal pittore Walter Tacchini

CENNI L'unico documento presente nell'archivio comunale, che riferisce notizie attendibili sul quartiere di Cerri, è un catasto datato 1818. Il documento è diviso in 169 capitoli, che contengono registrati i beni immobili (terre e case) nell'espressione della proprietà, del tipo di terra, dei confini, dei confinanti e del valore fiscale. Prima del 1828 il territorio di Cerri apparteneva al Comune di Trebbiano e queste stime furono eseguite dai rilevatori di questa giurisdizione e firmate dal Sindaco P. Tancredi e dal testimone Adriano Vassalle. Dall'analisi del documento rileviamo che all'epoca esistevano nel borgo di Cerri e circondario 55 abitazioni e 390 pezzi di terra collinare, di cui un terzo boschiva-castaneata e il resto lavorata su fasce terrazzate con muri di sasso a secco e poggi inerbiti. Il territorio agricolo era suddiviso razionalmente, prevaleva la coltura promiscua intensiva che associava l'ulivo, non solo alle colture erbacee, ma anche ad altre piantagioni come la vite, le piante da frutto e tra cui il fico. Nella denominazione delle terre di Cerri appaiono frequentemente le seguenti località: Canarbino, Terrarossa, Vanedo, Monte, Sivigliano, Canala, Linara, Al Quercio, Pastine, Fontanelle, Torre e Cedriale.

Lugio:

I slunga a rapa e a barba i fa 'r granón
quando s'asuga Lugio au sorlión

LUNEDI	MARTEDI	MERCOLEDI	GIOVEDI	VENERDI	SABATO	DOMENICA
						1
2	3	4	5	6	7	8
9	10	11	12	13	14	15
16	17	18	19	20	21	22
23	24	25	26	27	28	29
30	31					

TREBIANO
«Castello»



disegno eseguito
dal pittore Walter Tacchini

CENNI STORICI E PERMANENZE EDILIZIE

Trebiano, frazione di Arcola a mt. 162 sul livello del mare è un centro antichissimo, situato in bella posizione e dominato dalle grandi storiche rovine del castello dei vescovi. È considerato fin dal X secolo, uno dei più forti baluardi della contea vescovile di Lunì; dalla sua Pieve, S. Michele Arcangelo, dipendono i territori del versante interno del Golfo della Spezia fino agli attuali confini del Comune di Lerici. L'austero edificio è di forma quadrata, con torri pure quadrate agli angoli, incorporate nelle mura. L'esterno privo di ornamento, senza finestre, presenta feritoie lunghe e strette. Si accede all'interno, vuotato dalle macerie dovute alla distruzione delle pareti interne, per una porta con arco gotico. I muri perimetrali hanno verticalmente sezione trapezoidale con la base maggiore in alto e sono fatti di piccole bozze in letti pressoché orizzontali. Il lato a mezzogiorno mostra un rifacimento ed ampliamento nella sua parte superiore. È forse probabile che la parte distrutta verso monte, dove la muratura è più incerta rappresenti il primo nucleo del fabbricato; recente è certo la nicchia presso il raccordo circolare nel lato di mezzogiorno; recentissima la gradinata e la torretta.

Agosto:

Quando la madà l'ua e i figli
ia mò la fan i bighi

LUNEDI	MARTEDI	MERCOLEDI	GIOVEDI	VENERDI	SABATO	DOMENICA
		1	2	3	4	5
6	7	8	9	10	11	12
13	14	15	16	17	18	19
20	21	22	23	24	25	26
27	28	29	30	31		



NOTIZIE STORICHE: PITELLI TRA IL 1835 ED IL 1928

«Da Baccano, proseguendo verso Sud, troviamo un villaggio chiamato Pitelli, lontano da Arcola 3.000 m., la cui denominazione è incerta, ma che sembra derivare dai Piti, ossia da una famiglia degli stessi cognomi, la quale possedeva come dicesi, delle possessioni in questo paese. Formava Pitelli la seconda divisione del Comune di Arcola e detti possedimenti facevano parte delle Ville. Il paese è posto nella sommità di un monte limitrofo al colle della marina. Le abitazioni di cui è composto sono insieme riunite e nel centro delle medesime c'è la retorale della Chiesa di S. Bartolomeo con attigua canonica. Il Cimitero è situato nella destra del villaggio. Gli impiegati di Pitelli sono un rettore e due consiglieri che fanno parte del Consiglio Comunale di Arcola. Nella parte superiore ed inferiore del villaggio vi sono due fontane, le quali servono per attingere acqua agli abitanti. Tre sono le strade principali che si dipartono da Pitelli: l'una conduce al molo nella spiaggia di Muggiano, l'altra conduce al forte di S. Bartolomeo ed ai Prati; la terza nella direzione d'Arcola, la quale conduce a destra per S. Terenzo e Lerici ed a sinistra in vari possessioni» (*).


Nel 1928 in occasione della Costituzione della Provincia della Spezia, un Decreto Regio del 25 ottobre, sanciva l'aggregazione di parte del territorio della riva orientale del Golfo, fino allora sotto la giurisdizione del Comune di Arcola, a La Spezia. In questa porzione di terra era compreso anche Pitelli.

(*) Le notizie sono riportate integralmente da «CENNI STORICI DEL COMUNE DI ARCOLA» di Pietro Fiamberti.

Setembre:

Con a prima polenta au zòco au stópio,
tòco a zerfà ma con funzi de pópio.

LUNEDI	MARTEDI	MERCOLEDI	GIOVEDI	VENERDI	SABATO	DOMENICA
					1	2
3	4	5	6	7	8	9
10	11	12	13	14	15	16
17	18	19	20	21	22	23
24	25	26	27	28	29	30



Particolare di una tipica cantina di Masognano

STORIA ED ITINERARI: Masognano è una località del Comune di Arcola situata a nord del castello. Il territorio si presenta a fasce terrazzate con poggi in parte inerbiti e in parte con muri di pietra a secco, degradanti verso la Magra e i Prati di Vezzano. Le colture tipiche sono la vite in promiscuità con l'olivo e le piante da frutto, tra cui il fico che anticamente prevaleva su tutto. Masognano è diviso nelle seguenti zone: Lavacchiora, Montale, Ferettola, Suveri, Canevella, Sento, La Ripara e il Misuretto. Il nome di questa zona compare per la prima volta in un documento del 1279 Aprile 19; si tratta di un atto di vendita relativo a quattro pezzi di terra della superficie di nove Jugeri (22.500 mq.). Sulla stessa terra oggi c'è un'azienda agricola e un tipico ristorante «R Mesuétu» (Il Misuretto). Il Misuretto è una piccola valle, confine delle terre di Arcola con Vezzano; ancora oggi vi sono presenti termini lapidei posati nell'anno 1409 dalle due comunità per limitare i possedimenti. Masognano è famoso per i vini bianchi secchi e amabili, ricavati da uve trebbiane, rossesi e vermentine. La località è raggiungibile con le seguenti strade carrozzabili: a) dall'Aurelia in prossimità entrata autostrada; b) dalla Provinciale Arcola-Termo, deviazione in località la Croce; c) dalla vicinale Romana; d) dal Ponte di Arcola.

Otobre:

Rosigia castagna che pò i pioci i fan a tana

LUNEDI	MARTEDI	MERCOLEDI	GIOVEDI	VENERDI	SABATO	DOMENICA
1	2	3	4	5	6	7
8	9	10	11	12	13	14
15	16	17	18	19	20	21
22	23	24	25	26	27	28
29	30	31				



ROMITO:
casa di fronte
al tabacchino

disegno eseguito
dal pittore Walter Tacchini

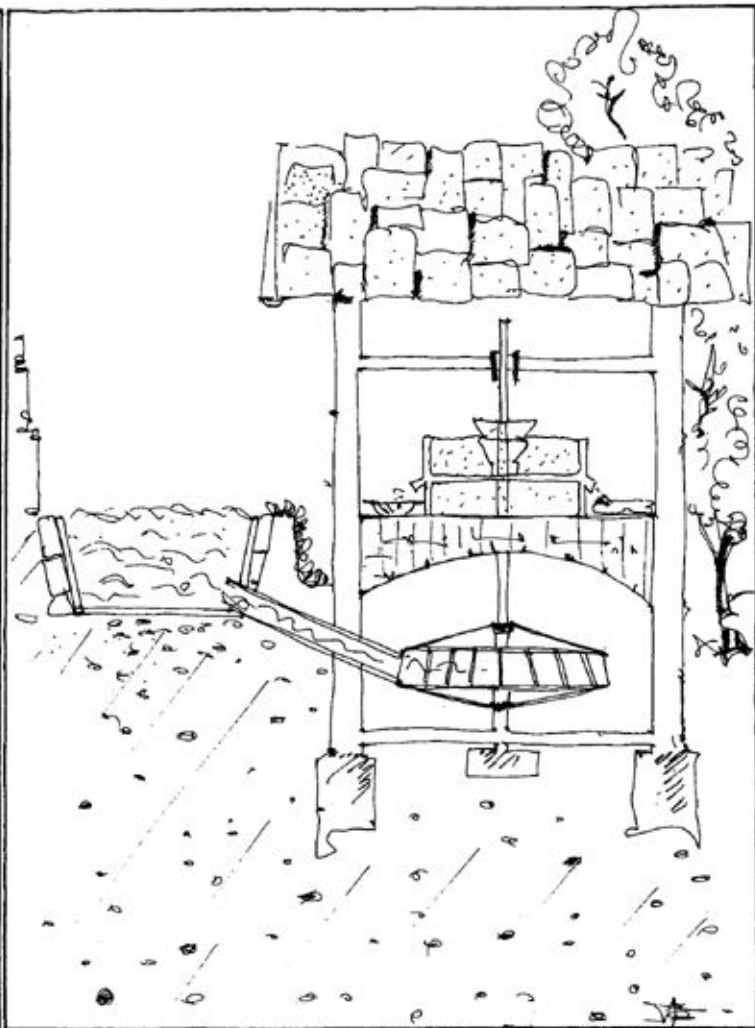

STORIA: TRA PASSATO E PRESENTE

Romito Magra, quartiere di Arcola situato a tre Km. sud-est dal borgo, sulla sponda destra della Magra è raggiungibile con la Statale n. 1 e la deviazione da S. Genesio per Lerici-Ameglia. Si ha notizia dei primi insediamenti abitativi di tipo rurale agli albori del 1900. Fino all'anno 1940 le abitazioni erano ancora scarse e si estendevano su percorsi agricoli e sulla strada carrozzabile per il porto di Lerici. Dopo la seconda guerra mondiale, ed in particolare dopo il 1960, il quartiere subì una sostanziale trasformazione. Si svilupparono notevolmente gli insediamenti abitativi, artigianali e commerciali e le attrezzature pubbliche come: scuole, chiesa, camping, centri sociali, pronto soccorso, biblioteca e palestra. Anticamente Romito era il «piano» sul quale gravitavano le popolazioni di Trebiano e Cerrì; zona esclusivamente agricola, acquitrinosa soggetta alle alluvioni della Magra, attraversata da antiche vie come l'Ortara e il Mortaneto. Il piano si estendeva anche al di là del fiume, sulla sponda sinistra, oggi Battifollo, residenza del villaggio turistico denominato Camping «MIRAFIUME» costruito nel 1962. L'attraversamento della Magra in questa zona, nodo stradale per Lerici, Ameglia, Sarzana, Arcola era garantito dalle «scafe» che appartenevano agli uomini di Trebiano i quali pagavano, per l'esercizio, un canone alla Camera della Repubblica di Genova.

Novembre:

Quando 'r caudrin i fa i lavoanti
la pióva de segúo, cai mié fanti.

LUNEDI	MARTEDI	MERCOLEDI	GIOVEDI	VENERDI	SABATO	DOMENICA
			1	2	3	4
5	6	7	8	9	10	11
12	13	14	15	16	17	18
19	20	21	22	23	24	25
26	27	28	29	30		



NOTIZIE D'ALTRI TEMPI: Ressora ossia Caffaggio*: la località occupa i possedimenti di ambo i lati della valle omonima estendendosi all'interno di essa. Vi scorre un canale alimentato da molte sorgenti, la attraversano da nord a sud due strade: la carrozzabile Aurelia ed una mulattiera, antico percorso di mezza costa che collegava Arcola con Trebiano e le «scafe» della Magra (barche che traghettavano il fiume). Nei libri del catasto dell'anno 1500 e 1600 (A.S.C.A.)**, i terreni della zona collinare sono classificati vineati, olivati e seminativi; mentre quelli di piano seminativi e prativi. Nello stesso periodo gli insediamenti abitativi di tipo rurale sono individuati come un piccolo gruppo di case (a forma di corte), dove prevalgono le proprietà della famiglia «Sgorbini», inoltre case sparse lungo le strade collinari e in particolare verso l'interno della valle, dove piccole costruzioni sono adibite ad uso di «molino». In particolare i «molini» sono dislocati ad una determinata distanza tra loro, per rispettare i principi dell'idraulica. Essi, in numero di sette, avevano il rotore (ruota idraulica motrice) del tipo orizzontale per piccoli salti di acqua e macine medio-piccole sia per il grano che per il granoturco. Questi erano utilizzati anche dalle popolazioni dei borghi limitrofi come S. Terenzo e Lerici.

* la dicitura è conforme a quanto espresso nei Registri catastali A.S.C.A.
 ** A.S.C.A. = Archivio Storico Comunale Arcola.

Nella foto: Tipologia dei molini della Val di Ressora.

Dicembre:

Er porco con l'arfogio 'n boca i pae
 chi spèta i macaron, quei de Nadae.

LUNEDI	MARTEDI	MERCOLEDI	GIOVEDI	VENERDI	SABATO	DOMENICA
					1	2
3	4	5	6	7	8	9
10	11	12	13	14	15	16
17	18	19	20	21	22	23
24	25	26	27	28	29	30
31						

«Fondazione di una pubblica istituzione»

(Istituto P. Bastreri - P. Tancredi)

Testamento mistico del fu Sig. Bastreri Pietro quondam Giuseppe di Arcola, presentato al Notaio sarzanese Giobatta Cattaneo, come da verbale 11/Febraio/1828. Aperto e pubblicato con verbale 25/Marzo 1834.

Il sottoscritto Pietro Bastreri del fu Giuseppe lascio... «**Dei restanti miei beni tutti stabili e mobili di qualunque specie e natura, niente escluso né riservato, anco per corrispondere al desiderio esternatomi dal fu Sig. Pietro Tancredi, mio zio ed autore, istituisco e nomino mio erede universale uno stabilimento Pio e di pubblica utilità da erigersi in Arcola sotto il nome di Scuola Bastreri-Tancredi, nelle casa di me testatore; ivi situata sotto la Chiesa di S. Nicolò, volendo che sia amministrato da due massari eletti dal Consiglio comunicativo di detto luogo d'Arcola, al quale dovranno ogni anno rendere conto della loro amministrazione e con i rispettivi obblighi, diritti regolamento e capitoli seguenti vale a dire:**

- 1) Il predetto stabilimento avrà due maestri, l'uno insegnerà a leggere, scrivere, bel carattere ed elementi, ossia prime operazioni di aritmetica; l'altro, il quale dovrà essere perpetuamente sacerdote, che insegnerà gli elementi della grammatica sino alla retorica inclusivamente.
- 2) La nomina di tali maestri appartefà in perpetuo al Consiglio Comunale d'Arcola con delibera a voti segreti;
- 3) Le suddette scuole dovranno farsi perpetuamente in suddetta mia casa posta in Arcola;
- 4) Qualunque ecclesiastico d'Arcola, non potrà mai essere eletto in maestro per nessuna di suddette scuole;
- 5) I maestri continueranno in carica per due anni, potranno però essere rieletti una o più volte;
- 6) Non potrà verun maestro ricevere alla scuola scolare alcuno se questo non sarà ammesso dal Consiglio;
- 7) Il numero degli scolari non potrà essere maggiore di venti per ciascun maestro; non saranno esclusi i forestieri, sebbene preferiti quelli di Arcola;
- 8) In caso di malattia, la quale duri più di sette giorni, l'insegnante dovrà a proprie spese farsi sostituire;
- 9) Il maestro di grammatica e retorica dovrà ogni domenica, escluso il tempo delle vacanze autunnali, celebrare la messa in suffragio delle anime di chi ha avuto parte nel consiglio del: Pio Istituto;
- 10) Nel dopo pranzo di ogni sabato i maestri dovranno impiegare un'ora di scuola nello insegnare la dottrina cristiana;
- 11) I due maestri dovranno fare scuola tanto nel mattino, quanto nel dopo pranzo di tutti i giorni non festivi, escluse le vacanze autunnali, dal 1° settembre a fine ottobre;
- 12) I maestri non potranno ricevere e tanto meno pretendere da veruno scolare né pagamento né regali;
- 13) In un giorno dell'ultima settimana d'agosto il Sigg. Sindaco, Curato e altri due deputati eletti dovranno in pubblico fare gli esami agli scolari;
- 14) I surriferiti deputati dovranno nominarsi a Capod'anno e tanto essi, quanto il Sindaco e Curato dovranno unitamente, nel corso dell'anno, invigilare per il buon ordine delle scuole relativamente agli studi, alla morale ecc.;
- 15) Spetterà al comunicativo Consiglio lo stabilire annualmente la giornale durata delle scuole. Questa non potrà essere minore di tre ore alla mattina e di due ore al dopo pranzo.

Ordino inoltre che il detto Pio stabilimento debba somministrare mensilmente l'importo della spesa per un individuo da collocarsi in qualche collegio di Sarzana, La Spezia o di Genova e quindi nell'università di quest'ultima città, fino al compimento dei studi ecclesiastici, di legge, di medicina o secondo la vocazione del giovane... E questo dico essere l'ultima mia volontà.

SARZANA 11/FEBBRAIO/1828

Pietro Bastreri manò propria

Da alcune considerazioni fatte nell'anno 1909 dal Sac. don Centi Angelo nel testo «ARCOLA NELLA CULTURA E NELLA STORIA»

Il Comune di Arcola, così prima ancora della Legge sull'istruzione obbligatoria, per merito del suo benemerito concittadino Pietro Bastreri, provvedeva a togliere l'ignoranza dai figli del popolo, generalizzando l'istruzione che sino allora era privilegio della aristocrazia e delle classi facoltose; e che anche quei pochi d'Arcola e d'intorni, che avevano i mezzi di istruirsi dovevano fare con sommo disagio recandosi alle scuole delle vicine città o presso qualche persona dotta.

Suddivisione delle scuole nell'Istituto P. Tancredi:

- Elementari inferiori;
- Elementari superiori;
- Giannasio inferiore;
- Giannasio superiore;
- Scuole tecniche.